

# 1- Depuis la frange urbaine de Vergies

**Commentaire initial (2017) :** Le point de vue est situé en sortie de Vergies, sur la route qui longe la frange est du village. Hormis cette frange est, le reste du village se trouve en retrait et rapidement en contrebas par rapport au plateau. La route constitue donc un point d'accroche avec la plateau, où la vue s'ouvre sur des parcelles de prairies, puis de champs à l'arrière-plan. La transition s'effectue progressivement avec la présence de haies arborées et d'arbres isolés.

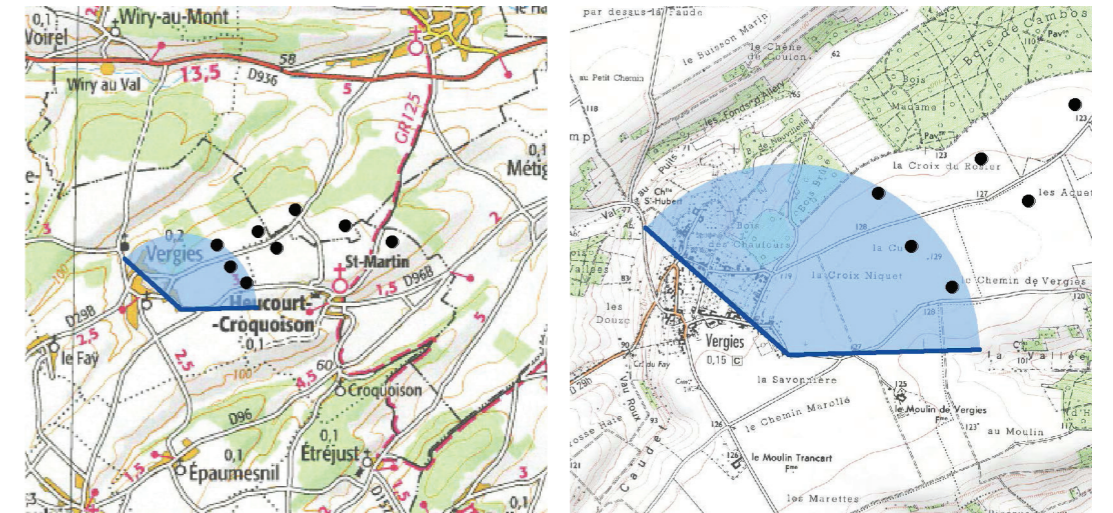
Le projet s'inscrit face à la frange urbaine du bourg, à l'arrière de cette couronne de prairies. L'éloignement des éoliennes par rapport aux habitations permet un rapport d'échelle équilibré et un recul suffisant pour que les éoliennes n'apparaissent pas trop imposantes. L'impact est faible.

**Coordonnées du point de prise de vue :** X=617587 / Y= 6981851 (Lambert 93)

**Angle de vue :** 137°

**Distance à l'éolienne la plus proche :** 0.9 kilomètres

**Distance à l'éolienne la plus éloignée :** 2.9 kilomètres



**Vue filaire initiale** (parc projeté d'Aquettes selon contexte éolien en date du 01/08/2017)



**Vue filaire révisée** (parc accordé d'Aquettes selon nouveau contexte éolien en date du 04/02/2021)





# 1- Depuis la frange urbaine de Vergies

## Commentaire révisé :

Aucune éolienne supplémentaire du nouveau contexte éolien n'est visible depuis cette vue .  
Aussi, aucun effet supplémentaire n'est relevé.

**Vue réelle initiale** (parc projeté d'Aquettes selon contexte éolien en date du 01/08/2017)



**Vue réelle révisée** (parc accordé d'Aquettes selon nouveau contexte éolien en date du 04/02/2021)





VUE REELLE REVISEE - pour une vision des éoliennes à «taille réelle», tenir le document à 50 cm du regard









## 2- Depuis l'église d'Heucourt-Croquoison

**Commentaire initial (2017) :** Le point de vue se situe sur la petite place faisant également office de parking, sur un replat qui permet d'accéder à l'église d'Heucourt-Croquoison. Dominant le village, à la transition avec le plateau, cette petite place constitue un belvédère sur le village. L'église constitue une limite par rapport au plateau qu'elle cache à la vue et s'inscrit sur une butte au dessus de la place.

Depuis ce point de vue, les deux éoliennes visibles se trouvent sur les bords de la vue, à distance du monument. Ainsi, malgré le point de vue en contreplongée, les éoliennes restent un élément secondaire dans cet ensemble constitué par l'église et son socle. Presque invisibles, elles sont en grande partie masquées par la végétation et par la butte de premier plan.

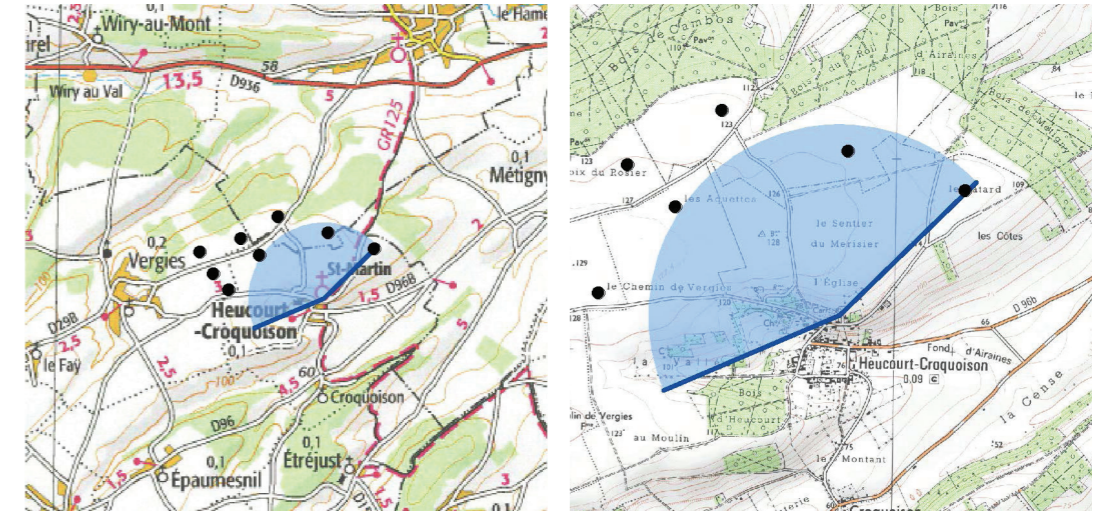
L'impact est faible.

**Coordonnées du point de prise de vue :** X=619707 / Y= 6982088 (Lambert 93)


**Angle de vue :** 159°

**Distance à l'éolienne la plus proche :** 0.9 kilomètres

**Distance à l'éolienne la plus éloignée :** 1.8 kilomètres



**Vue filaire initiale** (parc projeté d'Aquettes selon contexte éolien en date du 01/08/2017)



**Vue filaire révisée** (parc accordé d'Aquettes selon nouveau contexte éolien en date du 04/02/2021)





## 2- Depuis l'église d'Heucourt-Croquoison

### Commentaire révisé :

Aucune éolienne supplémentaire du nouveau contexte éolien n'est visible depuis cette vue. Aussi, aucun effet supplémentaire sur l'impact visuel du projet n'est relevé.

**Vue réelle initiale** (parc projeté d'Aquettes selon contexte éolien en date du 01/08/2017)



**Vue réelle révisée** (parc accordé d'Aquettes selon nouveau contexte éolien en date du 04/02/2021)

